

# Chemins et Routes de Pèlerinage en Emilia Romagna Pfade und Pilgerwege in Emilia-Romagna

EN SAVOIR PLUS / MHER WISSEN: [CAMMINIEMILIAROMAGNA.IT](http://CAMMINIEMILIAROMAGNA.IT)

cammini  
Emilia Romagna



- 1 Voie Des Abbés
- 2 Voie Des Francs
- 3 Voie de Linari
- 4 Voie Matildica au Saint Visage
- 5 Voie Romea Nonantolana
- 6 Voie Romea Strata segment Nonantolana Longobarda
- 7 Petite Cassia
- 8 Voie Des Dieux
- 9 Chemin de Saint Antoine
- 10 Voie Romea Germanica
- 11 Chemin de Dante
- 12 Chemin d'Assise
- 13 Chemin de Saint Vicinio
- 14 Chemin de Saint François de Rimini à La Verna
- 15 Haute voie des Parcs
- 16 Voie de la Laine et de la Soie
- 17 Voie de la Miséricorde
- 18 Voie Romea Germanica Imperiale
- 19 Voie Mater Dei
- 20 Chemin des duchés

- 1 Weg der Äbte
- 2 Francigena Weg
- 3 Weg von Linari
- 4 Weg Matildica des Heiligen Antlitzes
- 5 Romea Nonantolana Weg
- 6 Via Romea Strata Weg - Strecke Nonantolana Longobarda
- 7 Kleine Cassia
- 8 Weg der Götter
- 9 Pfad des Heiligen Antonius
- 10 Romea Germanica Weg
- 11 Dante's Pfad
- 12 Pfad von Assisi
- 13 San Vicinio's Pfad
- 14 Pfad des Heiligen Franziskus von Rimini nach La Verna
- 15 Hoher Weg der Parks
- 16 Weg der Wolle und der Seide
- 17 Misericordiae Weg
- 18 Romea Germanica Imperiale Weg
- 19 Mater Dei Weg
- 20 Pfad der Herzogtümer

## Légende Erklärungen

- Déviation  
Abweichung
- Signalétique le long du parcours  
Beschilderung entlang der Route
- Pistes du parcours téléchargeables sur le site web  
Zeichen der Route können von der Website heruntergeladen werden
- Étapes faisables en un jour de marche  
Etappen, die in einem Tag zu Fuß durchführbar sind
- Lettres du Pèlerin - Témoignage  
Informationen des Pilgers - Testimonium
- Accueil le long du parcours  
Gastfreundschaft entlang der Route
- Niveau de difficulté  
Schwierigkeitsgrad
- Certaines étapes sont praticables en mountain bike et/ou city bike  
Einige Tappen, die mit Mountain Bike und/oder City Bike durchführbar sind
- Certaines étapes sont praticables à cheval  
Einige Etappen sind zu Pferd durchführbar
- Gué  
Furt
- Passage du Pô  
Überquerung des Flusses Po
- On rejoint d'autres chemins  
Sie vereint sich mit anderen Pfaden



Regione Emilia-Romagna





### Credits Photographiques - Fotografische Angaben:

Emilia Romagna  
Foto box: Dank an die Mitglieder des Regionalverbandes der Pèlerins de l'Emilia Romagna  
Photo box: On remercie les référents du circuit régional des chemins et routes  
Archives APT/Archiv APT  
Photo De Couverture: APT/Titlebild APT

Die Region Emilia Romagna ist reich an Glaubenszeugnissen. Sie sind in ihrer Kultur und in den Orten des Gebietes eingeschlossen, von denen aus sich das religiöse Gefühl, mit dem die Straßen der historisch-relevanten Routen, die sie durchziehen „gepflegt“ sind, verbreitet aus. Für die Pilger waren diese Wege einst eine Quelle der Spiritualität und ein Zeichen der Kultur der Gastfreundschaft. Heute sind sie auch die Schritte einer Karte, die zur Seele des Territoriums führt. Ziele sind sie auch die Schritte einer Karte, die sich Weiten dreht, um die Kunst, nachhaltiger und langsamer Erfahrung, Tradition und Exzellenz einer zu entdeckenden Region zusammenhängen.

### Strade und Pilgerwege in Emilia-Romagna

L'Emilia Romagna est une terre riche en témoignages de la foi. Ils sont fermement dans sa culture et dans les lieux de prière d'ou s'est rependu ce sentiment religieux dont sont „parvés“ les mondes des itinéraires historiques-spirituels. Pour les pèlerins, autres que, ces parcours étaient source de spiritualité et de l'accueil. Aujourd'hui, ils sont aussi les témoins d'une carte qui conduit à l'ame du territoire. Destinations de tourisme spirituel autour desqueles tournent des mondes que le „pèlerin“ ramener à l'art, à l'expérience durable et tranquille, à la tradition et aux excellences d'une région toute à découvrir.



**VOIE DES ABBÉS**  
WEG DER ÄBTE  
190 km  
PAVIA - BOBBIO - PONTREMOLI

Étapes / Etappen in der Emilia Romagna 136 km



**viadegliabati.com**  
#ViadegliAbati



**viefrancigene.org**  
#ViaFrancigena

Itinéraire culturel du Conseil de l'Europe  
Kulturstraße des Europarates



**VOIE DES FRANCS**  
FRANCIGENA WEG  
3.200 km  
CANTERBURY-ROMA-SANTA MARIA DI LEUCA

Étapes / Etappen in der Emilia Romagna 143 km

Variante 19 / Alternative route  
Parma-Collecchio-Fornovo di Taro 40,4 KM

Variante 19 lungo Taro km 35,3



**viefrancigene.org**  
#ViaFrancigena

Itinéraire culturel du Conseil de l'Europe  
Kulturstraße des Europarates



**VOIE DE LINARI**  
WEG VON LINARI  
150 km  
FIDENZA - PARMA - LINARI - AULLA

Étapes / Etappen in der Emilia Romagna 110 km

Variante 19 / Alternative route  
Parma-Collecchio-Fornovo di Taro 40,4 KM

Variante 19 lungo Taro km 35,3



**viefrancigene.org**  
#ViaFrancigena

Itinéraire culturel du Conseil de l'Europe  
Kulturstraße des Europarates



**VOIE MATILICA AU SAINT VISAGE**  
WEG MATILICA DES HEILIGEN ANTLITZES  
256 km  
MANTOVA - REGGIO EMILIA - LUCCA

Étapes / Etappen in der Emilia Romagna 146 km

Variante 19 / Alternative route  
Parma-Collecchio-Fornovo di Taro 40,4 KM

Variante 19 lungo Taro km 35,3



**viamatildica.it**  
#ViaMatildica

Itinéraire culturel du Conseil de l'Europe  
Kulturstraße des Europarates



**VOIE ROMEA NONANTOLANA**  
ROMEA NONANTOLANA WEG  
208 km  
NONANTOLA - PASSO CROCE ARCANIA - PISTOIA

Étapes / Etappen in der Emilia Romagna 104 km

Variante 19 / Alternative route  
Parma-Collecchio-Fornovo di Taro 40,4 KM

Variante 19 lungo Taro km 35,3



**viamatildica.it**  
#ViaMatildica

Itinéraire culturel du Conseil de l'Europe  
Kulturstraße des Europarates



**VOIE ROMEA STRATA** SEGMENT  
NONANTOLANA LONGOBARDA  
VIA ROMEA STRATA WEG  
circa 4044 km  
TALLINN - ROMA

Étapes / Etappen in der Emilia Romagna 200 km

Variante 19 / Alternative route  
Parma-Collecchio-Fornovo di Taro 40,4 KM

Variante 19 lungo Taro km 35,3



**romeastrata.org**  
#RomeaStrata

Itinéraire culturel du Conseil de l'Europe  
Kulturstraße des Europarates



**PICCOLA CASSIA**  
KLEINE CASSIA  
206 km  
NONANTOLA - PISTOIA

Étapes / Etappen in der Emilia Romagna 112,97 km est - 119,33 km ovest

Variante 19 / Alternative route  
Parma-Collecchio-Fornovo di Taro 40,4 KM

Variante 19 lungo Taro km 35,3



**piccolacassia.it**  
#PiccolaCassia

Itinéraire culturel du Conseil de l'Europe  
Kulturstraße des Europarates



**VOIE DES DIEUX**  
WEG DER GÖTTER  
123 km  
BOLOGNA - FIRENZE

Étapes / Etappen in der Emilia Romagna 67 km

Variante 19 / Alternative route  
Parma-Collecchio-Fornovo di Taro 40,4 KM

Variante 19 lungo Taro km 35,3



**viadeglidei.it**  
#ViadegliDei

Itinéraire culturel du Conseil de l'Europe  
Kulturstraße des Europarates

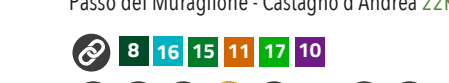


**CHEMIN DE SAINT ANTOINE**  
PFAD DES HEILIGEN ANTONIUS  
410 km  
PADOVA - LA VERNA (AR)

Étapes / Etappen in der Emilia Romagna 257 km


Variante 19 / Alternative route  
Parma-Collecchio-Fornovo di Taro 40,4 KM

Variante 19 lungo Taro km 35,3



**ilcamminodisantantonio.it**  
#CamminodiSantAntonio

Itinéraire culturel du Conseil de l'Europe  
Kulturstraße des Europarates



**VOIE ROMEA GERMANICA**  
ROMEA GERMANICA WEG  
2.221 km  
STADE - ROMA

Étapes / Etappen in der Emilia Romagna 260 km

Variante 19 / Alternative route  
Parma-Collecchio-Fornovo di Taro 40,4 KM

Variante 19 lungo Taro km 35,3



**viaromeagermanica.com**  
#ViaRomeaGermanica

Itinéraire culturel du Conseil de l'Europe  
Kulturstraße des Europarates



**CHEMIN DE DANTE**  
DANTE'S PFAD  
380 km  
RAVENNA - FIRENZE - RAVENNA

Étapes / Etappen in der Emilia Romagna 194 km

Variante 19 / Alternative route  
Parma-Collecchio-Fornovo di Taro 40,4 KM

Variante 19 lungo Taro km 35,3



**camminodante.com**  
#CamminodiDante

Itinéraire culturel du Conseil de l'Europe  
Kulturstraße des Europarates



**CHEMIN D'ASSISE**  
PFAD VON ASSISI  
290 km  
DOVADOLA - ASSISI

Étapes / Etappen in der Emilia Romagna 72 km

Variante 19 / Alternative route  
Parma-Collecchio-Fornovo di Taro 40,4 KM

Variante 19 lungo Taro km 35,3



**camminodiassisi.it**  
#CamminodiAssisi

Itinéraire culturel du Conseil de l'Europe  
Kulturstraße des Europarates



**CHEMIN DE SAINT VICINIO**  
SAN VICINIO'S PFAD  
289,5 km  
SARSINA - CAMALDOLI  
LA VERNA - CESENA - SARSINA

Étapes / Etappen in der Emilia Romagna 245 km

Variante 19 / Alternative route  
Parma-Collecchio-Fornovo di Taro 40,4 KM

Variante 19 lungo Taro km 35,3



**camminodisanvicinio.it**  
#CamminodiSanVicinio

Itinéraire culturel du Conseil de l'Europe  
Kulturstraße des Europarates



**CHEMIN DE SAINT FRANÇOIS**  
PFAD DES HEILIGEN FRANZISKUS  
109,8 km  
RIMINI - LA VERNA

Étapes / Etappen in der Emilia Romagna 97,8 km

Variante 19 / Alternative route  
Parma-Collecchio-Fornovo di Taro 40,4 KM

Variante 19 lungo Taro km 35,3



**camminosanfrancescoriminilaverna.it**  
#CamminodiSanFrancesco

Itinéraire culturel du Conseil de l'Europe  
Kulturstraße des Europarates



**HAUTE VOIE DES PARCS**  
HOHER WEG DER PARKS  
483,2 km  
BERCETO - CARPEGNA

Étapes / Etappen in der Emilia Romagna 325 km

Variante 19 / Alternative route  
Parma-Collecchio-Fornovo di Taro 40,4 KM

Variante 19 lungo Taro km 35,3



**viadellalanaedellaseta.com**  
#Vialanaeseta

Itinéraire culturel du Conseil de l'Europe  
Kulturstraße des Europarates



**VOIE DE LA LAINE ET DE LA SOIE**  
WEG DER WOLLE UND DER SEIDE  
132 km  
BOLOGNA - PRATO

Étapes / Etappen in der Emilia Romagna 69 km

Variante 19 / Alternative route  
Parma-Collecchio-Fornovo di Taro 40,4 KM

Variante 19 lungo Taro km 35,3



**viadellalanaedellaseta.com**  
#Vialanaeseta

Itinéraire culturel du Conseil de l'Europe  
Kulturstraße des Europarates



**VOIE DE LA MISERICORDE**  
MISERICORDIAE WEG  
245 km  
ABBAZIA DI POMPOSA - BAGNACAVALLO

Étapes / Etappen in der Emilia Romagna 225 km


Variante 19 / Alternative route  
Parma-Collecchio-Fornovo di Taro 40,4 KM

Variante 19 lungo Taro km 35,3



**viaemiseriordiaie.org**  
#Viaemiseriordiaie

Itinéraire culturel du Conseil de l'Europe  
Kulturstraße des Europarates



**VOIE ROMEA GERMANICA IMPERIALE**  
ROMEA GERMANICA IMPERIALE WEG  
548 km  
TRENTO - MODENA - AREZZO

Étapes / Etappen in der Emilia Romagna 177,7 km

Variante 19 / Alternative route  
Parma-Collecchio-Fornovo di Taro 40,4 KM

Variante 19 lungo Taro km 35,3



**viagirperiale.it**  
#Viaromeagermanicaimperiale

Itinéraire culturel du Conseil de l'Europe  
Kulturstraße des Europarates



**VOIE MATER DEI**  
MATER DEI WEG  
156,9 km  
BOLOGNA - RIOLA

Étapes / Etappen in der Emilia Romagna 145,9 km

Variante 19 / Alternative route  
Parma-Collecchio-Fornovo di Taro 40,4 KM

Variante 19 lungo Taro km 35,3



**viamaterdei.it**  
#viamaterdei

Itinéraire culturel du Conseil de l'Europe  
Kulturstraße des Europarates



**CHEMIN DES DUCHÉS**  
PFAD DER HERZOGTÜMER  
171,5 km  
QUATTRO CASTELLA - SARZANA

Étapes / Etappen in der Emilia Romagna 90 km

Variante 19 / Alternative route  
Parma-Collecchio-Fornovo di Taro 40,4 KM

Variante 19 lungo Taro km 35,3



**sentierodeiducati.it**  
#sentierodeiducati

Itinéraire culturel du Conseil de l'Europe  
Kulturstraße des Europarates

